






Legenda:

-  Ponto Principal
-  Tempo
-  Extensão
-  Equipamento
-  Flora Endémica e Indígena
-  Flora Introduzida
-  Ponto de Partida
-  Ponto de Chegada
-  Observações
-  Painel Informativo
-  Paragem de Autocarro
-  Parque de Estacionamento
-  Parque Merendas
-  Números Úteis
-  Restaurante
-  WC
-  Pousada/ Casa de Abrigo
-  Igreja
-  Central Hidroelétrica
-  Túnel
-  Perigos / Zona sem Protecção
-  Quedas de Água
-  Quedas de Pedra
-  Miradouro
-  Cursos de Água
-  Estrada Regional
-  Vereda
-  Levada
-  Túnel Pedestre
-  Caminho de Terra



-  4 a 5 horas
-  Pico das Pedras, Santana
-  Estrada Municipal de Ilha
-  12 km
-  Impermeável; Botas para piso escorregadio; Bordão

Madeira Nature - The Nature of Madeira | www.madeiranature.com - info@madeiranature.com

Pico das Pedras, Queimadas, Vale da Lapa e Ilha

No Pico das Pedras, situado na freguesia de Santana, existe um viveiro que tem a finalidade de garantir o repovoamento das montanhas da ilha que foram afectadas pela aridez que os fogos trouxeram.

Este viveiro produz uma quantidade de espécies indígenas da Madeira, pelo que é interessante a visita a este local.

E porque não também um passeio pelo parque das merendas? Neste parque, os arbustos e as árvores fazem sombra a quem passeia e possibilitam o repouso a algumas aves indígenas como a Manta e o Pombo Trocaz.

Até às Queimadas, o passeio é feito num piso de terra batida, espaçoso e sem abismos que tem a extensão de dois quilómetros. Vai encontrar, já nas Queimadas, outro rico Parque Florestal onde as casas são cobertas de Colmo.

A segunda etapa é feita pela levada que transporta água desde o Caldeirão Verde.

É preciso atravessar o primeiro túnel e, ao chegar ao início do segundo, repare que à direita existe uma entrada para a vereda que liga aquele local ao posto florestal do Vale da Lapa.

Ao entrar nesta vereda pode escolher entre duas alternativas: seguir em frente ou subir em direcção ao Posto Florestal.








Madeira
Nature

The Nature of Madeira

Referências bibliográficas: Isnova - www.isnova.madeiratecnopolo.pt | Levadas e Veredas da Madeira - Raimundo Quintal - Edições Francisco Ribeiro

 291 700 112 - Serviço de Protecção Civil
112 - Número Nacional de Socorro

291 229 115 - Bombeiros Voluntários Madeirenses
291 222 122 - Bombeiros Municipais do Funchal

-  4 a 5 horas
-  Pico das Pedras, Santana
-  Estrada Municipal de Ilha
-  12 km
-  Impermeável; Botas para piso escorregadio; Bordão

Madeira Nature – The Nature of Madeira | www.madeiranature.com - info@madeiranature.com

Pico das Pedras, Queimadas, Vale da Lapa e Ilha

Nesta subida, as vistas proporcionadas são de notável excelência: o Pico Ruivo, o Pico das Torres, as casas nas terras de Santana e São Jorge, os vários tons de verde que dão cor aos terrenos agrários e à laurissilva, a Ribeira de São Jorge que escolhe desaguar entre a Achada de Gramacho, a leste, e as terras de São Jorge, a poente.

A quarta etapa é feita sempre a descer e, por isso, não se esqueça de levar um bordão para evitar derrapar.

Depois de algum tempo, surge uma estrada de terra que, para chegar até a Ilha, tem de ser percorrida.

No final, já muito próximo do centro desta freguesia, a estrada encontra-se alcatroada. Esta zona, quando vista à distância, assemelha-se a uma ilha e foi devido a esta analogia que ganhou o seu nome.

O passeio fica incompleto sem visitar a Achada do Marques e, para isso, basta descer pela única estrada até à ramificação.



Madeira Nature

A Natureza da Madeira