







## Legenda:

-  Ponto Principal
-  Tempo
-  Extensão
-  Equipamento
-  Flora Endémica e Indígena
-  Flora Introduzida
-  Ponto de Partida
-  Ponto de Chegada
-  Observações
-  Painel Informativo
-  Paragem de Autocarro
-  Parque de Estacionamento
-  Parque Merendas
-  Números Úteis
-  Restaurante
-  WC
-  Pousada/ Casa de Abrigo
-  Igreja
-  Central Hidroelétrica
-  Túnel
-  Perigos / Zona sem Protecção
-  Quedas de Água
-  Quedas de Pedra
-  Miradouro
-  Cursos de Água
-  Estrada Regional
-  Vereda
-  Levada
-  Túnel Pedestre
-  Caminho de Terra

-  8 horas
-  Achada do Teixeira (Homem em Pé)
-  Encumeada
-  18 km
-  Impermeável; Agasalhos quentes e Botas
-  Não há abismos;  
É oportuno levar água, porque durante todo o percurso há apenas uma pequena fonte no Pico Ferreiro.

Madeira Nature - The Nature of Madeira | [www.madeiranature.com](http://www.madeiranature.com) - [info@madeiranature.com](mailto:info@madeiranature.com)

### Do Pico Ruivo à Encumeada

Ir ao Pico Ruivo, hoje em dia, é muito mais fácil do que em tempos já foi. O carro pode ir até à Achada do Teixeira e, a partir daqui, a vereda está em muito boas condições. Pelo caminho existem alguns abrigos dispersos e até uma greta de onde brota água fresca, o que torna este percurso ainda mais apetecível.

É a partir da Casa de Abrigo do Pico Ruivo que se inicia o trilho para a Encumeada. Prepare-se para as subidas e descidas ao longo de dezasseis quilómetros, numa altitude que varia entre os 1800 e os 1000 metros e parta em direcção à Encumeada. Este é um trilho que oferece aos caminhantes a possibilidade de atravessar dois tipos de ecossistemas, os dois, integrantes na Rede Europeia de Sítios de Interesse Comunitário - Rede Natura 2000: o Maciço Montanhoso Central e a Floresta Laurissilva.

Logo na descida podem ver-se, ao fundo, os sítios do Curral de Cima: a Fajã dos Cardos, o Colmeal junto ao talvez da ribeira e a Fajã Escura. Mais adiante, é possível avistar o centro da freguesia do Curral das Freiras. Já do Pico Jorge, é fácil vislumbrar a foz da Ribeira dos Socorridos e a Igreja de São Martinho. Os quilómetros sucedem-se e, à medida que o trilho é percorrido, são várias as formas que se podem verificar.









Madeira  
Nature

*The Nature of Madeira*

Referências bibliográficas: Isnova - [www.isnova.madeiratecnopolo.pt](http://www.isnova.madeiratecnopolo.pt) | Levadas e Veredas da Madeira - Raimundo Quintal - Edições Francisco Ribeiro

 291 700 112 - Serviço de Protecção Civil  
112 - Número Nacional de Socorro

291 229 115 - Bombeiros Voluntários Madeirenses  
291 222 122 - Bombeiros Municipais do Funchal

-  8 horas
-  Achada do Teixeira (Homem em Pé)
-  Encumeada
-  18 km
-  Impermeável; Agasalhos quentes e Botas
-  Não há abismos; É oportuno levar água, porque durante todo o percurso há apenas uma pequena fonte no Pico Ferreiro.

Madeira Nature - The Nature of Madeira | www.madeiranature.com - info@madeiranature.com

### Do Pico Ruivo à Encumeada

O caminho é feito entre o abrupto vulcânico da ilha e os cenários absorventes repletos de espécies da floresta Laurissilva como o Tis (*Ocotea Foetens*), os Loureiros (*Laurus Azorica*), os Folhados (*Clethra Arborea*), os Sanguinhos (*Rhamnus Glandulosa*), os Massarocos (*Echium Candicans*), as Orquídeas da Serra (*Dactylorhiza Foliosa*) e as Estreleiras (*Argyranthemum Pinnatifidum*). A vereda passa pelo Pico da Lapa da Cadela, pelas Torrinhãs onde há um outro trilho que liga o Curral das Freiras à Boaventura e, aproximadamente um quilómetro antes, há uma primeira descida para o Curral (Pico Furão) que não está sinalizada. A parte do percurso que oferece mais dificuldade aos caminhantes é a subida íngreme desde a Boca das Torrinhãs até o cimo do Pico Jorge, depois, é quase sempre a descer. Quando atravessar os picos da Encumeada e do Meio note que a vereda se encapota entre as Urzes Molares, as Giestas e Uveiras.

Ao longo do trilho, vai encontrar também algumas furnas escavadas nas próprias rochas que antes serviam de abrigo aos homens que caminhavam com o objectivo de cortar Urzes (*Erica Scoparia Maderensis* e *Erica Arborea*) para estacaria, lenha ou para a produção de carvão vegetal.



Madeira  
Nature

*A Natureza da Madeira*