








Legenda:

-  Ponto Principal
-  Tempo
-  Extensão
-  Equipamento
-  Flora Endémica e Indígena
-  Flora Introduzida
-  Ponto de Partida
-  Ponto de Chegada
-  Observações
-  Painel Informativo
-  Paragem de Autocarro
-  Parque de Estacionamento
-  Parque Merendas
-  Números Úteis
-  Restaurante
-  WC
-  Pousada/ Casa de Abrigo
-  Igreja
-  Central Hidroelétrica
-  Túnel
-  Perigos / Zona sem Protecção
-  Quedas de Água
-  Quedas de Pedra
-  Miradouro
-  Cursos de Água
-  Estrada Regional
-  Vereda
-  Levada
-  Túnel Pedestre
-  Caminho de Terra



-  3 horas
-  Parque Florestal Queimadas
-  Parque Florestal Queimadas
-  6,5 km + 6,5 km (regresso)
-  Impermeável; Botas para piso molhado; Farnel e Lanterna
-  O regresso é feito pelo mesmo caminho
-  Existem troços de levada sem protecção

Madeira Nature - The Nature of Madeira | www.madeiranature.com - info@madeiranature.com


Levada do Caldeirão Verde

Este percurso, que começa no Parque Florestal das Queimadas e culmina no Caldeirão Verde, tem uma extensão de 6 km e uma altitude de 990 metros.

A Casa de Abrigo das Queimadas pode honrar-se de manter as características originais das Casas Típicas de Santana e, a partir daqui, se não parar para admirar as estupendas paisagens sobre Santana e São Jorge, vai demorar cerca de uma hora e meia a completar o percurso. Este trilho é extremamente rico na sua paisagem adornada por quedas de água, fauna e flora (Criptomérias elegantes (*Cryptomeria Japonica*), Faias europeias (*Fagus Sylvatica*) de consistente folhagem encarnada, Cedros da Madeira (*Juniperus Cedrus*), Til (*Ocotea Foetens*), Pau branco (*Picconia Excelsa*), Urzes centenárias (*Erica Scoparia*), Folhado (*Clethra Arborea*), Uveira da Serra (*Vaccinium Padifolium*)). A certa altura, vai encontrar o primeiro túnel que é curto e contrasta com o segundo túnel de uns consideráveis 200 metros. Pouco depois, avista o terceiro túnel não tão extenso como o anterior. Tenha cuidado, pois este túnel é baixo e o piso está normalmente molhado. O quarto túnel, bem mais pequeno na sua extensão, está situado a 1 km do Caldeirão Verde.

Note que o Caldeirão Verde fica à esquerda da levada, bastando, para lá chegar, subir alguns metros pelo leito do ribeiro por onde escorrem as águas que remanescem do lago natural. Depois de tirar partido da beleza do Caldeirão Verde e se não tiver vertigens, continue o caminho pela levada (sem varandim) que o leva até ao Caldeirão do Inferno.

Referências bibliográficas: Isnova - www.isnova.madeiratecnopolo.pt | Levadas e Veredas da Madeira - Raimundo Quintal - Edições Francisco Ribeiro

 291 700 112 - Serviço de Protecção Civil
112 - Número Nacional de Socorro

291 229 115 - Bombeiros Voluntários Madeirenses
291 222 122 - Bombeiros Municipais do Funchal



Madeira
Nature

A Natureza da Madeira
The Nature of Madeira